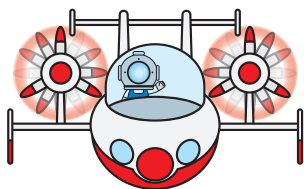


학생용 워크북

해양문화 탐방의 교육 II

한국해양교육연구회 저

# 사천의 바다와 해양문화 탐방



해양과 우주항공의 도시 사천



한국해양재단  
KOREA MARITIME FOUNDATION

〈학생용 워크북〉

해양문화 탐방의 교육 II

한국해양교육연구회 저

# 사천의 바다와 해양문화 탐방

해양과 우주항공의 도시 사천



한국해양재단  
KOREA MARITIME FOUNDATION




# 안내의 글

사천시는 동쪽으로 고성군, 서쪽으로는 하동군과 남쪽으로 통영시와 맞닿아 있어 남해안의 아름다운 한려수도를 탐방할 수 있는 지역입니다. 그리고 북으로는 진주시와 접해있는 등 교통의 중심지로서 오랜 세월 동안 발전해 왔습니다.

사천지역이 본격적으로 발전하기 시작한 것은 고려 성종 때 조세미를 수송하고 이를 보관하기 위해 전국에 두었던 12조창 중 하나인 통양창(通陽倉)이 사천현 남쪽 통조포에 설치되면서부터입니다. 이곳 사천은 남해에서 서해로 넘어가는 길목에 위치하여 조선시대까지 조운의 중심지의 역할을 하며 크게 번성하였습니다.

사천시에서 추출한 해양문화 탐방지로는 삼천포항, 남일대 코끼리바위, 사천읍성, 대방진굴항과 조명군총, 선진리성 등입니다. 이들 지역에 대한 탐방을 통해 우리 해양역사와 해양지질을 이해하고 배우기를 바랍니다.



## 1 사천 바다에 가기 전에

사천의 바다와 자연환경	04
사천의 지역특성과 문화	06

## 2 사천의 해양문화 탐방

[탐방1] 파도와 바람이 만든 조각, 남일대 코끼리바위	07
[탐방2] 삼천포로 빠지다. 삼천포항	10
[탐방3] 전통 방식으로 잡는 명품 멸치, 죽방렴	15
[탐방4] 거북선을 숨긴 대방진 굴항	19
[탐방5] 왜구로부터 국민을 보호한 사천읍성	22
[탐방6] 임진왜란의 아픔이 서린, 조명군총	25
[탐방7] 이순신 장군의 승리 흔적, 선진리성	28
[탐방8] 별주부전의 배경, 비토섬	31

## 3 입을거리

시원한 겨울 바다의 맛 물메기탕	34
사천의 울림 ‘사천세계타악축제’	35


## I. 사천 바다에 가기 전에

### 가. 사천의 바다와 자연환경

사천시는 동으로는 고성군과, 서쪽으로 하동군, 남쪽으로 통영시와 맞닿아 있습니다.

섬으로는 서포면의 비토섬을 비롯하여 동서동의 신수도, 늑도, 초양도, 마도, 저도, 신도, 진도, 별학도, 월등도 등 10개의 섬과 동서동의 등근섬 외 34개의 무인도서가 남해안의 한려수도변에 띄엄 띄엄 널려 있습니다.

사천시의 해양은 해안선이 174.30km로 아주 긴 편이며 항구의 기능을 하기에 양호한 조건으로 수심은 3m에서 17m로 비교적 낮은 편인데 삼천포항을 비롯하여 신항만과 남동화력발전소의 항만을 끼고 있어 미래의 각광받는 항만도시로 발전할 여건을 갖추고 있습니다. 긴 해안선과 많은 도서를 끼고 있으므로 천혜의 조건을 이용하기에 가장 적당한 곳으로 수산업과 병행하여 해양관광산업



도 발전가능성이 높은 지역입니다. 바다를 지배하는 민족이 세계를 지배하였듯이 해양도시의 미래를 기대해 볼 수 있는 곳입니다.

사천의 기후는 대륙성 기후와 해양성 기후의 혼합된 영향을 받아 여름은 서늘하고, 겨울은 온화합니다. 평균 기온은 13.4℃, 평균 최저 7.5℃, 평균 최고 온도는 20.3℃로 겨울에도 춥지 않고, 여름에는 비교적 시원한 편입니다.

사천시는 인접한 시·군에 비하여 양식업은 크게 발전하지 못하였으나, 일찍부터 어선을 대형화하여 먼 해역까지 새로운 어장을 개척하여 조업하는 등 어선어업이 크게 발달하였습니다.



## 나. 사천의 지역특성과 문화

사천시는 항공이나 육로를 이용하여 쉽게 찾아 올 수 있는 지역으로 천혜의 자연 조건과 함께 입지 여건을 갖춘 도시입니다. 중부권에 진사지방공단, 서부경남첨단산업기술단지 등 항공우주산업도시로서의 기반이 조성되어 있습니다. 앞으로도 농·공·수산업이 잘 어우러진 풍요롭고 살기 좋은 해양수산관광·산업도시로서의 발전이 기대되고 있습니다.

사천시에는 여러 가지 전통 민속이 전해져 내려오는데 이는 타 지역에서 볼 수 없는 순수한 사천지역민의 전통민속이면서 지역민의 정서와 철학이 살아 숨쉬고 있는 생활의 일부분이기도 합니다.



## 2. 사천의 해양문화 탐방

1

### 파도와 바람이 만든 조각, 남일대 코끼리바위

무엇을  
배울까요?

- 남일대 코끼리바위의 모습을 알아봅시다.
- 남일대 코끼리바위의 형성 원리를 알아봅시다.

자원탐방  
길라잡이

조개들이 잘게 부서져 이루어진 고운 백사장을 품고 있는 남일대 해수욕장에는 코끼리 형상의 바위가 있는데 마치 코끼리가 물을 마시는 듯 한 모양이라 하여 남일대 코끼리바위라고 부릅니다.

위 치	경상남도 사천시 남일대길 54-23
관 람 시 간	연중 (남일대 해수욕장 바닷가에서 볼 수 있음) 10:00~16:00 (삼천포 유람선 이용시)
입 장 안 내	해수욕장 입장료 무료 / 삼천포 유람선 16,000원
연 락 처	055) 831-9610
교 통 편	시내버스 73번, 75번 승차 후 대영빌딩에서 10번 환승 삼천포 유람선행 - 시내버스 20,25번
참 고 사 이 트	사천시 ( <a href="http://www.toursacheon.net">http://www.toursacheon.net</a> )
탐방시유의사항	기상악화시 유람선 코스 및 운항 시간 변경 가능

위치 안내도



탐방지 모습



Tip!

- 남일대 코끼리바위가 무엇을 하고 있는 모습인지 알아봅시다.
- 남일대 코끼리바위의 미래 모습을 상상해 봅시다.

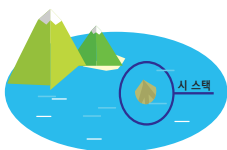


## ■ 남일대 코끼리바위란?

사천 삼천포항에서 동쪽으로 3.5km 떨어진 남일대 해수욕장의 동쪽 해변 끝자락에 있습니다. 코끼리가 코로 바닷물을 들이키고 있는 형상을 띠고 있어 코끼리바위라 불립니다. 파랑의 침식작용에 의해 암석의 단단한 부분은 남고 약한 부분은 깎여나감으로써 형성된 해식아치(sea arch)로, 해식절벽에 연결되어 아치모양을 이루고 있습니다. 잘게 부서지는 파도와 그 소리가 가슴을 더욱 시원하게 만들어주기도 하고 그 앞에 펼쳐진 남해바다의 한려수도 풍경이 절경을 연출하기 때문에 사시사철 많은 사람이 찾고 있습니다.

## ■ 파랑의 침식작용이란?

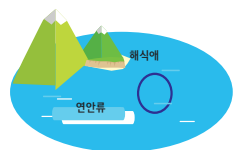
파랑이란 바람에 의해 생긴 수면상의 풍랑이 다른 해역까지 진행하면서 감쇠하여 생긴 너울 즉, 파도를 말합니다. 남일대 코끼리바위가 있는 암석해안은 육지가 바다로 튀어나와 강한 파랑의 침식 작용을 받는 곳에 형성되며 수심이 깊습니다. 암석해안에는 파랑의 침식 작용으로 해안의 암석 사면이 후퇴하면서 해안 절벽인 해식애와 해식애 밑의 동굴인 해식동굴, 평탄한 파식대가 형성됩니다. 해식애가 침식에 의해 후퇴할 때 약한 부분은 깎이지만 단단한 암석 부분은 바다로 돌출하거나 작은 바위섬으로 남게 되는데 이를 해식기둥 또는 시스택(sea stack)이라 합니다.



파랑의 침식으로 주변은 침식되어 사라졌으나 단단한 암석 부분이 남아 형성되었다.



사주가 성장하여 시스택과 육지가 연결되었다.




계속되는 파랑의 침식으로 시스택이 사라지고 해식애는 육지쪽으로 후퇴하였다.

## 파랑의 침식작용

# 탐방 1 남일대코끼리바위


## 탐방지에서 알아보아요



제 목	남일대 코끼리바위에 대해 알아봅시다.				
일 시	20	년	월	일	요일
학 반	학교	학년	반	번	이름 :
준 비 물	카메라, 필기구 등				



남일대 코끼리바위는 파랑의 침식작용에 의해 암석의 단단한 부분은 남고 약한 부분은 깎여나감으로써 형성된 해식아치(sea arch)로, 해식절벽(해식애)에 연결된 아치모양입니다. 코끼리바위의 침식작용이 일어나기 전의 모습과 침식작용이 계속 된 미래의 모습을 그려 봅시다.



과거 모습



현재 모습



미래 모습



남일대 코끼리바위와 같이 파도의 침식작용으로 인해 모습이 변한 곳을 찾아봅시다.

---



---



---

## 2

## 삼천포로 빠지다, 삼천포항

무엇을  
배울까요?

- 삼천포항의 모습을 알아봅시다.
- 삼천포항의 체험 거리를 알아봅시다.

자원탐방  
길라잡이

1966년 4월 16일 무역항으로 지정되어 남해안과 서해안을 연결하는 경남서부의 관문입니다.

위 치	경상남도 사천시 어시장길 34-3
관 람 시 간	연중
입 장 안 내	무료
연 락 처	055) 835-1023
교 통 편	시내버스 10번, 20번, 30번, 40번, 60번, 70번대
참고 사이트	사천시 ( <a href="http://www.toursacheon.net">http://www.toursacheon.net</a> )
탐방시유의사항	삼천포항에서는 회도 즐길 수 있음

## 위치 안내도



## 탐방지 모습



Tip!

- 삼천포항에서 볼 수 있는 생물을 찾아봅시다.
- '삼천포로 빠지다'의 유래를 알아봅시다.

## ■ 삼천포항 알아보기

3번 국도가 시작되는 삼천포는 사람들에게 “잘 나가다 삼천포로 빠진다”라는 말로 더 알려져 있었습니다. 하지만 오밀조밀한 항구의 아름다운 모습에 반해서 한번 가본 사람들은 다시 가고 또 가는 곳입니다. 원래 행정의 중심지로 발달한 것이 아니고 작은 포구에 지나지 않던 곳으로 조선 후기에 들어서야 겨우 면이 된 곳입니다. 그런 연유로 행정구역상 진주, 사천, 고성에 번갈아 소속되기도 했으나 1956년에 시로 승격되었습니다.

## ■ 삼천포항의 체험거리

한려수도의 중심 항구이자 수산물의 집산지로 이름이 높은 삼천포는 기후가 온난하고 한려수도의 빼어난 경관이 감싸고 있습니다. 그중에서도 사람들이 가장 많이 찾는 곳은 학섬(鶴島)입니다. 삼천포와 남해도 사이의 한려수도국립공원에 자리 잡은 학섬은 백로와 왜가리의 서식지인 까닭에 붙은 이름입니다. 하지만 그 모양이 바다에 헤엄쳐 다니는 물고기와 같다고 하여 ‘부어도(浮魚島)’ 또는 ‘헤에섬’이라고도 하고, 또 바다에서 ‘굴러 들어온 섬’이라고 하여서 구을섬이라 부르기도 합니다. 울창한 송림이 분포하고 있는 데다 수많은 왜가리가 떼지어 살기 때문에 청송백학(靑松白鶴)의 장관을 이루는 곳입니다. 그래서 학섬은 천연기념물 제208호로 보호되고 있습니다.

## ■ 삼천포항의 축제 이야기

“집 나간 며느리도 돌아오게 한다.”는 말이 있을 정도의 별미를 자랑하는 전어! 7월 말에서 8월 초면 삼천포항에서 자연산 전어축제가 열립니다.

보통 전어는 가을에 많이 먹는 것으로 알려져 있지만 실제로 여름전어의 맛은 더욱 더 진한 향과 맛을 자랑합니다. 삼천포항 전어축제는 시민과 관광객이 직접 참여하고 즐기는 축제로 다양한 체험행사를 진행하고 있습니다.



## ■ ‘삼천포로 빠지다’의 유래

이야기가 결길로 빠지거나 어떤 일을 하는 도중에 엉뚱하게 그르치는 경우에 쓰는 말로 다음과 같은 세 가지의 유래가 전해지고 있습니다.


첫째, 옛날에 어떤 장사꾼이 장사가 잘되는 진주로 가려다가 길을 잘 못 들어서 장사가 안 되는 삼천포로 가는 바람에 낭패를 당했다는 이야기에서 나온 말이라고 합니다.

둘째, 진해에 해군 기지가 생긴 이래 해군들에 의해 나온 말이라고 합니다. 진해에서 서울로 휴가를 나왔다가 돌아가는 도중에 진해 가는 기차를 갈아타지 않고 잘못하여 삼천포로 가는 것을 갈아타는 바람에 복귀시간을 어겨 혼이 나는 병사들 때문에 생겨난 말이라는 것입니다.

셋째, 부산을 출발하여 진주로 가는 기차에는 삼천포로 가는 손님과 진주로 가는 손님이 함께 탑니다. 중간에 진주행과 삼천포행의 객차로 분리하여 운행하는데 이 때 진주를 가는 사람이 잠들거나 하여 엉뚱하게 진주가 아닌 삼천포로 빠지게 되는 경우도 있다고 하여 생긴 말이라고 합니다.



탐방 2

 삼천포항


## 탐방지에서 알아보아요

제 목	삼천포항에 대해 알아보시다.				
일 시	20	년	월	일	요일
학 반	학교	학년	반	번	이름 :
준 비 물	카메라, 필기구 등				



이야기가 결말로 빠지거나 어떤 일을 하는 도중에 엉뚱하게  
그르치는 경우에 쓰이는 말로 ‘삼천포’가 들어가는 말은 무엇  
입니까?



삼천포항에서 본 생물은 무엇입니까?



삼천포항에서 가장 인상 깊게 본 장면을 설명해 봅시다.



## 3

## 전통 방식으로 잡는 명품 멸치, 죽방렴

무엇을  
배울까요?

- 죽방렴의 어업방법에 대해 알아봅시다.
- 멸치의 식품학적 우수성에 대해 알아봅시다.

자원탐방  
길라잡이

원시성이 그대로 간직된 살아있는 민속 문화재인 죽방렴은 사천시의 대표적인 어업 방식입니다. 10m 정도의 참나무로 된 통말뚝을 조류가 흘러오는 방향을 향해 부채꼴 모양(V자형)으로 갯벌에 박아 날개 그물을 설치하고, 썰물이 날 때 물살을 따라 통말에 드는 고기를 어획하는 방식입니다.

위 치	경남 사천시 팔포3길 56-51
관 람 시 간	연중
입 장 안 내	삼천포항 일대에서 탐방 가능
연 락 처	055) 835-1023
교 통 편	시내버스
참 고 사이트	사천시 ( <a href="http://www.toursacheon.net">http://www.toursacheon.net</a> )
탐방시유의사항	조석 예보를 통해 물때를 잘 맞춰 가야 함

위치 안내도



탐방지 모습



Tip!

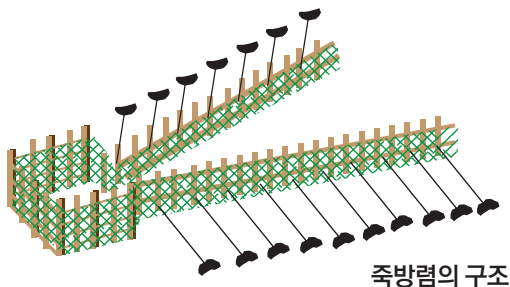
- 사천, 남해 일대에서 죽방렴을 탐방할 수 있습니다.
- 멸치의 효능에 대해 알아봅시다.



## ■ 죽방렴이란?

원시성이 그대로 간직된, 살아 있는 민속 문화재인 죽방렴은 사천시의 대표적인 어업 방식으로 죽방렴에서 어획된 멸치는 맛과 질이 우수하여 사천시의 특산품으로 각광을 받고 있습니다. 죽방렴은 정치성 어구의 하나로 길이 10m 정도의 참나무로 된 통말뚝을 조류가 흘러오는 방향을 향해 부채꼴 모양(V자형)으로 갯벌에 박아 날개그물을 설치하고, V자의 꼭짓점에 해당하는 부분에 원통형 대나무 통발을 설치하여 썰물이 날 때 물살을 따라 통발에 드는 고기를 어획하는 방식을 말합니다.

요즘에는 참나무 말뚝대신 튼튼한 철근을 박아 놓기도 하는데 보통 부채꼴 모양으로 박아 놓은 말뚝을 ‘살’, 또는 ‘삼각살’이라 하고 둥그런 대나무 통발을 ‘불통’이라고 부릅니다. 이 불통은 썰물 때 문짝이 저절로 열렸다가 밀물 때는 저절로 닫히기 때문에 물때가 바뀐다고 해서 통발에 든 고기가 도망가는 일은 없습니다. 이렇게 불통에 물고기가 갇히면 어부는 배를 타고 바다로 나가 통발에 든 물고기를 건져 오기만 하면 되는데 썰물과 밀물 때를 맞추기 때문에 하루 두 번 어획이 가능합니다. 그러나 바다라고 해서 아무 곳이나 죽방렴을 설치할 수 있는 것은 아닙니다. 먼저 통말뚝을 박을 수 있을 정도로 바다가 얕아야 하며 물과 물 사이가 멀리 떨어져 있지 않아야 하고 유속 13~15km 정도로 빠른 물살이 흐르는 물목에 설치해야 합니다. 말 그대로 죽방렴은 자연을 거스르지 않는 자연 친화적인 방식의 고기잡이라고 할 수 있습니다.




## ■ 멸치 특성

멸치는 청어목 어류로 정어리와 친척 관계입니다. 눈이 머리 부분의 앞쪽에 치우쳐 있고 입이 머리 아래쪽에 있어, 눈의 뒤까지 크게 벌어지는 것이 특징입니다. 멸치는 천적으로부터 몸을 지키기 위해 밀집 대형을 만들어, 무리의 구성원 모두가 함께 힘을 합쳐 같은 방향으로 헤엄치며 적의 공격에 대항합니다. 이는 다른 작은 물고기에도 마찬가지인 방어책입니다. ‘멸치의 적’은 멸치의 무리에 돌진을 되풀이하고 무리를 가라앉힌 다음, 놓친 개체를 덮칩니다. 거의 한 해 동안 산란기를 거치지만, 보통 봄, 가을에 산란합니다. 알은 타원형이며, 한 알갱이씩 뽕뽕이 흩어지도록 물 속을 감돌면서 퍼집니다. 부화한 어린 물고기들은 빠르게 성장하여 한 해가 채 되지 않아 번식을 할 수 있게 됩니다. 수명은 2~3년 정도입니다.

### 멸치의 효능 다섯 가지

1. **성장발육에 좋은 멸치** : 멸치에는 칼슘이 풍부하게 함유되어 있어 성장기 어린이의 골격 성장에 도움을 주어 성장발육에 좋습니다.
2. **두뇌발달에 좋은 멸치** : 멸치에는 불포화지방산인 DHA와 EPA가 풍부하게 함유되어 있어 뇌세포의 활동을 활발하게 해주어 기억력을 향상시키고 지능발달에 좋습니다.
3. **신경 안정에 좋은 멸치** : 멸치에 풍부하게 함유되어 있는 칼슘성분이 혈액의 산성화를 막아주고 신경 전달을 원활하게 해주어 불안한 마음을 가라앉혀줍니다.
4. **피부건강에 좋은 멸치** : 멸치에는 베타카로틴 성분이 풍부하게 함유되어 있어 피부와 점막을 건강하게 유지해줍니다.
5. **심장병, 동맥경화에 좋은 멸치** : 멸치에는 오메가3 지방산이 풍부하게 함유되어 있어 혈관이 막히는 것을 방지해 주어 심장병과 동맥경화 등의 각종 성인병 예방에 좋습니다.

탐방 3

 죽방렴


## 탐방지에서 알아보아요

제 목	죽방렴 멸치에 대해 알아보시다.				
일 시	20	년	월	일	요일
학 반	학교	학년	반	번	이름 :
준 비 물	카메라, 필기구 등				



죽방렴 멸치를 관찰하고 그려보세요.



죽방렴 멸치를 잡아 상품으로 만들어지는 과정을 직접 체험하거나 조사해보고 멸치의 유통과정을 적어봅시다.

## 4

## 거북선을 숨긴 대방진 굴항

무엇을  
배울까요?

- 대방진 굴항의 역사적 의미에 대해 알아봅시다.
- 거북선을 숨기기 위한 방법에 대해 알아봅시다.

자원탐방 길라잡이	대방진 굴항은 수령200년의 팽나무와 소나무가 이루는 숲 가운데 만들어진 인공항구로 임진왜란 때 왜적을 막기 위한 대방진이 있었다하여 대방진 굴항이라 부르게 되었습니다. 1983년 12월 20일 경상남도 지정문화재 자료 제93호로 지정되어 관리되고 있습니다.
위 치	경상남도 사천시 대방동 250
관 람 시 간	연중
입 장 안 내	무료
연 락 처	055) 831-2725
교 통 편	일반버스 20번, 25번, 70번 농어촌버스 남해TR-창선농어촌, 지족-남해TR
참고 사이트	사천시 ( <a href="http://www.toursacheon.net">http://www.toursacheon.net</a> )
탐방시유의사항	발을 헛디디면 빠질 수 있으므로 주의가 필요함

## 위치 안내도



## 탐방지 모습



Tip!

- 대방진 굴항의 역사적 의미를 살펴봅시다.
- 거북선을 숨기기 위한 방법에 대해 알아봅시다.





## ■ 대방진 굴항


대방진 굴항은 고려시대에 만들어진 인공항구로 외부에서 볼 때 안이 들여다보이지 않는 구조로 설계된 군사기지입니다. 전하는 이야기로는 임진왜란 때 이순신 장군이 이곳에 거북선을 숨겨 두었다고 하는데, 실제로 이곳에 가보면 굴항의 모습에서 과연 그랬을 수 있겠다 생각하게 됩니다. 지금의 모습을 갖춘 것은 조선 후기로 당시 수천 명의 군사들을 동원해서 만들었다고 합니다. 지금도 마을 사람들의 작은 배들을 정박하는 항구로 사용하고 있습니다. 굴항을 한 바퀴 돌아 위로 올라가면 작은 공원이 꾸며져 있어 창선·삼천포대교의 우람한 모습과 삼천포의 바다 풍경을 볼 수 있습니다.

## ■ 대방진 굴항이 만들어진 과정

조선 순조 때 군사 연락을 위해 독을 쌓아 굴항을 축조하였는데, 당시에 300명의 상비군과 전함 2척을 상주시켜 병선(兵船)의 정박지로 삼고 왜구를 방비했습니다. 수천 명이 동원되어 1820년경에 완공하였다고 합니다. 임진왜란 때 충무공 이순신이 이곳에 거북선을 숨겨 두고 병선에 굴이 달라붙지 않도록 굴항의 물을 민물로 채웠다고 하는 이야기도 전해지며 지금은 석축(石築)을 쌓아 선착장으로 사용하고 있으며, 이순신의 동상이 세워져 있습니다. 구부러진 U자형 모습은 전설처럼 거북선을 숨기기에 최적의 모습으로 굴항을 중심으로 주변은 독을 쌓아 완전히 보이지 않도록 했습니다. 굴항 안쪽과 독 위쪽은 작은 오솔길로 이어져 있습니다.

탐방 4 대방진 굴항

# 탐방지에서 알아보아요



제 목	대방진 굴항에 대해 알아보시다.				
일 시	20	년	월	일	요일
학 반	학교	학년	반	번	이름 :
준 비 물					



대방진 굴항의 특징에 대해 적어 보세요.



대방진 굴항에서 가장 인상 깊게 본 것은 무엇인가요?

## 5

## 왜구로부터 국민을 보호한 사천읍성

무엇을  
배울까요?

- 사천읍성 관련 문화재를 살펴봅시다.
- 사천읍성의 역사적 의미를 생각해 봅시다.

자원탐방  
길라잡이

경상남도 기념물 제144호. 성황당산성과 서로 마주하고 있으며 주거지 주위나 산세를 교묘하게 이용하여 견고하게 성벽을 쌓아 유사시에 적을 방어하기 위한 평산성입니다. 약 1.5km의 둘레 중 현재는 약 300m의 성곽이 남아 있으며 이곳 사천읍성 일대는 수양공원으로 조성되어 있습니다.

위치	경상남도 사천시 사천읍 수양공원길 51
관람 시간	연중
입장 안내	무료
연락처	055) 831-2716
교통편	시내버스 73번, 75번
참고 사이트	사천시 ( <a href="http://www.toursacheon.net">http://www.toursacheon.net</a> )
탐방시유의사항	시민들의 휴식공간으로 질서를 지키는 자세 필요

위치 안내도



탐방지 모습



Tip!

- 사천읍성과 관련된 문화재를 살펴보세요.
- 사천읍성의 역사적 의미에 대해 생각해 봅시다.



수양루



침오정



3·1 운동 기적비

## ■ 사천읍성

경상남도 사천시 사천읍 선인리 일대에 있는 사천읍성은 돌과 흙으로 쌓은 성곽으로, 약 1.5km의 둘레 중 현재는 약 300m의 성곽이 남아 있습니다. 이 성은 세종 24년(1442)에 병조참판 신인손이 왕명에 의해 쌓았다고 전해지며, 이로부터 4년 뒤 관청을 짓고 읍을 옮겼다고 합니다. 처음의 기록에는 성 둘레 3,105척(1척은 약 30cm), 성벽의 높이 10.5 ~ 11.5척, 성문과 웅성이 각 3곳이라 되어 있고, 그 후의 기록에는 성둘레 5,015척, 성벽의 높이 15척, 성문과 웅성이 각 3곳이라 되어있어 후에 증축하였음을 알 수 있습니다. 본래 백성을 보호하고 왜구를 방어하기 위하여 쌓았다고 전해지는데 임진왜란 때 이 성을 빼앗겨 선조 32년(1598) 정기룡 장군이 이끄는 조선군과 명나라 원군이 연합하여 이 성을 탈환하기 위해 혈전을 벌여 왜적을 몰아냈다고 합니다. 현재 성 안에는 3·1운동 기적비, 수양루, 활을 쏘는 관덕정이 있는 산성공원이 조성되어 있어 시민들의 좋은 휴식처가 되고 있습니다.

## ■ 사천읍성 명월


사천 8경 중 제7경으로 사천읍성 명월을 꼽습니다. 백성을 보호하고 외적을 막기 위해 쌓았다는 사천읍성은 현재 사천시민들의 휴식공간으로 조성되어 있으며, 사천읍성 높은 곳에서 바라보는 사천읍 경관과 달맞이가 무척이나 아름답습니다.



탐방 5

사천읍성

## 탐방지에서 알아보아요



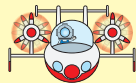
제 목	사천읍성에 대해 알아보시다.				
일 시	20	년	월	일	요일
학 반	학교	학년	반	번	이름 :
준 비 물	카메라, 필기구 등				



사천읍성과 관련된 문화재에 대해 조사하여 알아보시다.



사천읍성 명월을 보고 느낀 점을 그림이나 글로 나타내 봅시다.



## 6

## 임진왜란의 아픔이 서린, 조명군총

무엇을  
배울까요?

- 조명군총의 역사적 의미를 알고 나라사랑하는 마음을 길러봅시다.

자원탐방  
길라잡이

조명군총은 조선 선조 30년(1597) 1월에 왜적이 재침하여 일어난 정유재란 당시 선진리성에 포진하고 있던 왜적을 몰아내기 위해 조선과 명나라 연합군이 최후의 결전을 벌였다가 전사한 희생자들의 넋이 잠들고 있는 곳입니다.

위 치	경상남도 사천시 용현면 청골길 (선진리)
관 램 시 간	연중
입 장 안 내	입장료 없음
연 락 처	055) 831-2727
교 통 편	시내버스 73번
참고 사이트	사천시 ( <a href="http://www.toursacheon.net/">http://www.toursacheon.net/</a> )
탐방시유의사항	경건한 마음으로 탐방하도록 합니다.

## 위치 안내도



## 탐방지 모습



Tip!

• 매년 음력 10월 1일에는 위령제를 볼 수 있습니다.






## ■ 조명군총

정유재란을 일으켜 북진하려던 왜군은 조선과 명나라 연합군의 저항을 받아 경상도 남해안지방으로 퇴각하여 남해안 곳곳에 성을 쌓고 머물렀습니다. 사천지방에는 왜장 시마즈의 군사가 주둔하고 있었는데, 명나라 장군 동일원과 경상도 우병마사 정기룡이 진주를 거쳐 이곳의 적을 몰아내고자 하였습니다. 그러나 아군진영에서 발생한 불의의 화재로 인해 적의 역습을 받게되어 수천 명의 희생자를 내었습니다. 왜군은 그들의 승리를 본국에 알리기 위해 죽은 군사들의 귀와 코를 베어 본국으로 보내고, 목을 베어 묶어 큰 무덤을 만들었다고 합니다. 오래전에는 흔히 ‘당병무덤’이라 일컬었으며 또는 ‘댕강무데기’라고 불려왔습니다. 이 무덤은 약 400여년 동안 원래 모양을 그대로 유지한 채 잘 보존되어 왔으며, 지금은 조명연합군 전몰 위령비가 무덤 앞에 세워져 있고 1985년 11월 14일 지방문화재 기념물로 조명군총이라 명명하여 보호되고 있습니다. 그리고 왜적을 몰아내려다 목숨을 바친 그들의 숭고한 정신을 위로하기 위하여 해마다 음력 10월 1일을 기해 연례행사로 위령제를 거행하고 있습니다.



# 탐방 6 조명군총



## 탐방지에서 알아보아요

제 목	조명군총에 대해 알아보시다.				
일 시	20	년	월	일	요일
학 반	학교	학년	반	번	이름 :
준 비 물	필기구 등				



조명군총 체험 보고서를 만들어 봅시다.

- 조명군총과 관련된 문제를 해결하여 봅시다.



1) 조명군총은 왜 생기게 되었습니까?

2) 조명군총 주위에 세워져 있는 비석의 이름은 무엇입니까?

3) 비석에 새겨져 있는 글의 의미는 무엇입니까?

- 이렇게 많은 사람들의 희생으로 지켜진 우리나라를 사랑하겠다는 나라사랑 서약을 해봅시다.

## 7

## 이순신 장군의 승리 흔적, 선진리성

무엇을  
배울까요?

- 선진리성이 위치한 곳의 특징을 알아봅시다.
- 선진리성의 아름다운 모습을 카메라에 담아봅시다.

자원탐방  
길라잡이


임진왜란 때 왜군이 지은 성으로 선진리성 앞바다는 거북선이 처음으로 등장한 역사 현장입니다.

위 치	사천시 용현면 선진공원길 678 (선진리 746)
관람 시간	연중
입장 안내	입장료 없음
연락처	055) 831-2727
교통편	시내버스 71번
참고 사이트	사천시 ( <a href="http://www.toursacheon.net/">http://www.toursacheon.net/</a> )
탐방시유의사항	벚꽃이 필 때는 탐방객이 많아 교통체증을 겪을 수 있음

## 위치 안내도



## 탐방지 모습



Tip!

- 해가 지는 시간에 맞춰 방문하면 석양에 비치는 사천만의 모습이 보입니다.
- 벚꽃이 필 때 가면 더 좋습니다.

## ■ 선진리성


1998년 11월 13일 경상남도 문화재 자료 제274호로 지정된 선진리성은 알고 보면 우리나라 사람이 건축한 것이 아니라 왜군(모리 요시시로)이 만든 성이라고 합니다. 선진리성을 쭉 둘러보면 남쪽과 서쪽, 북쪽 3면은 바다에 접해있고 동쪽의 한 면만 육지와 이어져 있는 성으로 임진왜란 때 왜군이 거점을 마련하기 위해 만들었다고 합니다.

임진왜란 시 이 성을 중심으로 바다에서 큰 싸움이 있었습니다. 우리가 잘 알고 있는 충무공 이순신이 선진 앞 바다에 이르러 거북선을 앞세워 왜적과 치열한 싸움 끝에 적선 13척을 모조리 쳐부수는 전과를 올렸으니 이 싸움이 사천해전이며 이때 처음으로 거북선이 등장하였습니다.

선진리성은 현재 성터만 남아있고 시민들의 여가생활을 즐기는 공원으로 이용되고 있습니다.

입구 돌계단을 올라와 마주하는 성벽을 따라 걷다보면 야외공연장이 보이고 성문을 통하면 천수각터와 호국영령을 추모하기 위한 전적기념비(충령비)와 이충무공 사천해전 승첩기념비를 볼 수 있습니다. 선진리성을 둘러싸고 있는 바다를 바라보다보면 그 옛날 사천해전의 영광을 다시금 떠올려보게 됩니다.

탐방 7

 선진리성


## 탐방지에서 알아보아요

제 목	선진리성에 대해 알아보시다.				
일 시	20	년	월	일	요일
학 반	학교	학년	반	번	이름 :
준 비 물	카메라, 필기구 등				



선진리성에 대해 알아보시다.

- 선진리성은 언제, 왜 만들어졌나요?

- 나도 사진사 - 선진리성에서 찍은 사진을 붙여봅시다.



## 8

## 별주부전의 배경, 비토섬

무엇을  
배울까요?

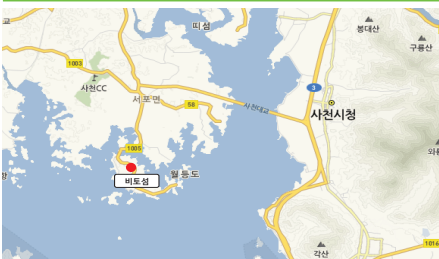
- 비토섬이 위치한 곳의 특징을 알아봅시다.
- 비토섬을 배경을 만들어진 별주부전을 알아봅시다.

자원탐방  
길라잡이

‘별주부의 고향’인만큼 토끼를 그대로 빼닮은 토끼섬, 납작 옆드린 거북 모양의 거북섬, 그리고 월등도, 목섬 등 특이한 이름이 많습니다. 또한 끝없이 펼쳐진 갯벌과 굽이굽이 펼쳐지는 어촌마을의 모습이 아기자기하고 아름다운 곳입니다.

위 치	경상남도 사천시 서포면 월등도길 (비토리)
관 람 시 간	연중
입 장 안 내	입장료 없음
연 락 처	055) 831-2727
교 통 편	시내버스 75번
참 고 사 이 트	사천시 ( <a href="http://www.toursacheon.net/">http://www.toursacheon.net/</a> )
탐방시유의사항	물때에 따라 갯벌체험 가능 시간이 달라짐

위치 안내도



탐방지 모습



Tip!

- 별주부전 이야기를 미리 알고가면 더 재미있을 것입니다.
- 갯벌을 체험할 수 있으니 여벌옷을 챙겨가면 좋습니다.





## ■ 비토섬

사천시 서포면 비토리 일대에 위치한 비토섬은 별주부전 이야기의 배경이 된 섬입니다. 남해의 용왕인 광리왕이 병이 들어 죽게 되었는데, 토끼의 간을 먹으면 살 수 있다고 하여 거북이가 특사로 육지로 나가 토끼를 꾀어 용궁으로 데려갑니다. 그러나 꾀가 많은 토끼는 기지를 발휘하여 자신의 간을 육지에 꺼내놓고 왔다는 말을 합니다. 이 말을 믿고 다시금 거북이와 함께 육지로 토끼의 간을 가지러 나가지만, 토끼는 육지로 나와 도망가 버립니다. 상심한 거북이는 도인을 만나 다른 치료약을 구하여 용궁으로 돌아갔다는 내용이 ‘별주부전’의 줄거리입니다.

비토섬의 끝자락인 하봉마을 건너편에는 월등도가 위치하고 있습니다. 수심이 4~5m인 이곳에 썰물 때 500m가량 바닷길이 열립니다. 하루 두 차례, 물이 빠진 2시간 동안 월등도 주민들은 비토섬으로 건너오고, 타지 사람들은 토끼섬과 거북섬을 구경하러 월등도로 넘어옵니다. 월등도는 별주부전에서 용궁에 갔다 돌아온 토끼가 막 발을 디딘 섬입니다. 주민들은 ‘돌아오다’와 ‘당도하다’의 첫 글자를 따서 ‘돌당도’로 부릅니다. 거북에게 속았다가 기사회생한 토끼, 그 토끼를 놓쳐 용궁으로 돌아가지 못해 걱정하다 죽고만 거북을 닮은 섬이 월등도 동쪽에 있습니다. 남편 토끼를 기다리다 절벽에서 떨어져 죽은 부인 토끼섬(목도)도 저만치 아련하게 떠 있습니다.

월등도



목섬



토끼섬



거북섬




산책로



갯벌



## 탐방 8 비토섬



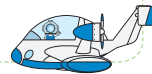
## 탐방지에서 알아보아요

제 목	비토섬에 대해 알아보시다.				
일 시	20	년	월	일	요일
학 반	학교	학년	반	번	이름 :
준 비 물	카메라, 필기구 등				



비토섬을 탐방하고 느낀점을 표현해 봅시다.

- 기억이 남는 풍경을 사나 그림으로 표현해 봅시다.



- 자연을 보호할 수 있는 방법 3가지만 적어 봅시다.

가.

나.

다.





## 읽을 거리 /

# 시원한 겨울 바다의 맛 물메기탕

으슬으슬 추위가 느껴지는 겨울에는 따뜻한 음식이 저절로 생각납니다. 따뜻한 음식이라고 하면 탕, 찌개 등의 국물요리입니다. 그중 사천에서는 사천 앞바다에서 잡아 올린 물메기의 시원함과 개운함이 그대로 녹아있는 사천을 대표하는 음식 중 하나인 물메기탕이 있습니다.

물메기는 생김새가 흉하여 잡자마자 다시 바다에 던져 버렸습니다. 이때 물메기가 물에 빠지는 소리를 흉내내어 물텀병이라고 부르기도 하였습니다. 강원도에서는 흐물흐물한 살집과 둔한 생김새 때문에 꼼치, 또는 물곰이라고 불립니다.

물메기는 12월에서 3월에 많이 잡히는데 이른 새벽 삼천포 바다에서 잡아 올린 싱싱한 활어로 만들어지는 물메기탕은 다른 지역의 물메기탕과 그 맛

의 질이 다릅니다. 물메기탕은 칼슘, 철분, 비타민B가 영양소가 풍부하며, 지방이 적고 단백질이 많아 살찔 걱정이 없고, 각종 비타민과 필수아미노산이 풍부해 감기와 당뇨 예방에도 좋은 음식입니다.

이렇게 몸에 좋은 성분이 가득 든 물메기탕은 그 조리방법도 특별한 것 없이 쉽게 요리가 가능한 음식입니다. 이것저것 넣어서 만드는 다른 요리와 달리 물메기의 맛의 깊이를 느낄 수 있도록 하기 위해 끓는 물에 물메기와 무를 넣고, 소금으로 간을 해서 팔팔 끓이기만 하면 완성됩니다.





## 읽을 거리 2

### 사천의 올림 ‘사천세계타악축제’

매년 8월, 개막식을 시작으로 4일 동안 사천에서 열리는 사천세계타악축제는 ‘리듬을 넘어서’라는 슬로건 아래 세계 각국의 공연팀을 초청하여 타악 퍼포먼스를 펼치는 타악인들의 축제입니다.

두드려서 연주하는 ‘타악’은 특별한 지식 없이 두드림만으로도 음악적인 느낌을 표현해 쉽게 문화적 즐거움을 함께 누릴 수 있습니다.

특히 미국, 일본, 아프리카, 몽골 등 각국을 대표하는 팀들의 참가로 각국의 특징 있는 타악을 체험할 수 있습니다.

국내 정상급 타악 팀들도 무대에 올라 전통 타악에서부터 퓨전 타악까지 다양한 장르를 공연하며 감동을 선사합니다. 또한 세계 여러나라의 타악기를 직접 체험해 볼 수 있는 세계 타악기 전시 및 체험 코너를 운영하고 있습니다. 세계타악축제는 아직 짧은 역사에도 불구하고 유튜브에 올린 타악축제 영상물은 세계 100만여명의 네티즌이 감상하고 있고, 축제에 참여를 원하는 해외 타악팀들이 증가하고 있다고 합니다.



## ◆ 도움주신 곳

지도출처 : 네이버 지도

문화재청

사천시청

사천시관광교통

한국관광공사



<http://blog.naver.com/geonak0219/220243424233>

<http://blog.naver.com/pjh871015/220085437657>

<http://kaykim.tistory.com/225>

<http://memolog.blog.naver.com>

<http://blog.naver.com/nko0124/220209526942>

<http://blog.naver.com/bho1000/110174861090>

<http://baram7.tistory.com/712>

## 학생워크북 만든 사람들

### 집필위원

이재근(충무초등학교 교사)

이종호(충무초등학교 교사)

### 자문위원

문성배(한국해양대학교 항해학과 부교수)

신춘희(한국해양교육연구회 회장)

원호현(부경대학교 수해양산업교육과 교수)

이영애(부산해양교육연구회 회장)

최성애(한국해양수산개발원 해양아카데미학장)

비매품



ISBN 978-89-93511-31-4

ISBN 978-89-93511-32-1 (세트)

## 해양문화 탐방의 교육II

부산·경남 지역 해양문화자원지도

초 판 1쇄 찍은날 2015년 1월 28일

초 판 1쇄 펴낸날 2015년 1월 28일

펴낸곳 한국해양재단

펴낸이 이부식

주 소 서울특별시 영등포구 여의공원로  
101 CCMM빌딩 6층

전 화 02-741-5278

팩 스 02-3673-3312

홈페이지

[www.koreamaritimefoundation.or.kr](http://www.koreamaritimefoundation.or.kr)

편집·출판 (주)명진문화

ISBN 978-89-93511-31-4

ISBN 978-89-93511-32-1(세트)